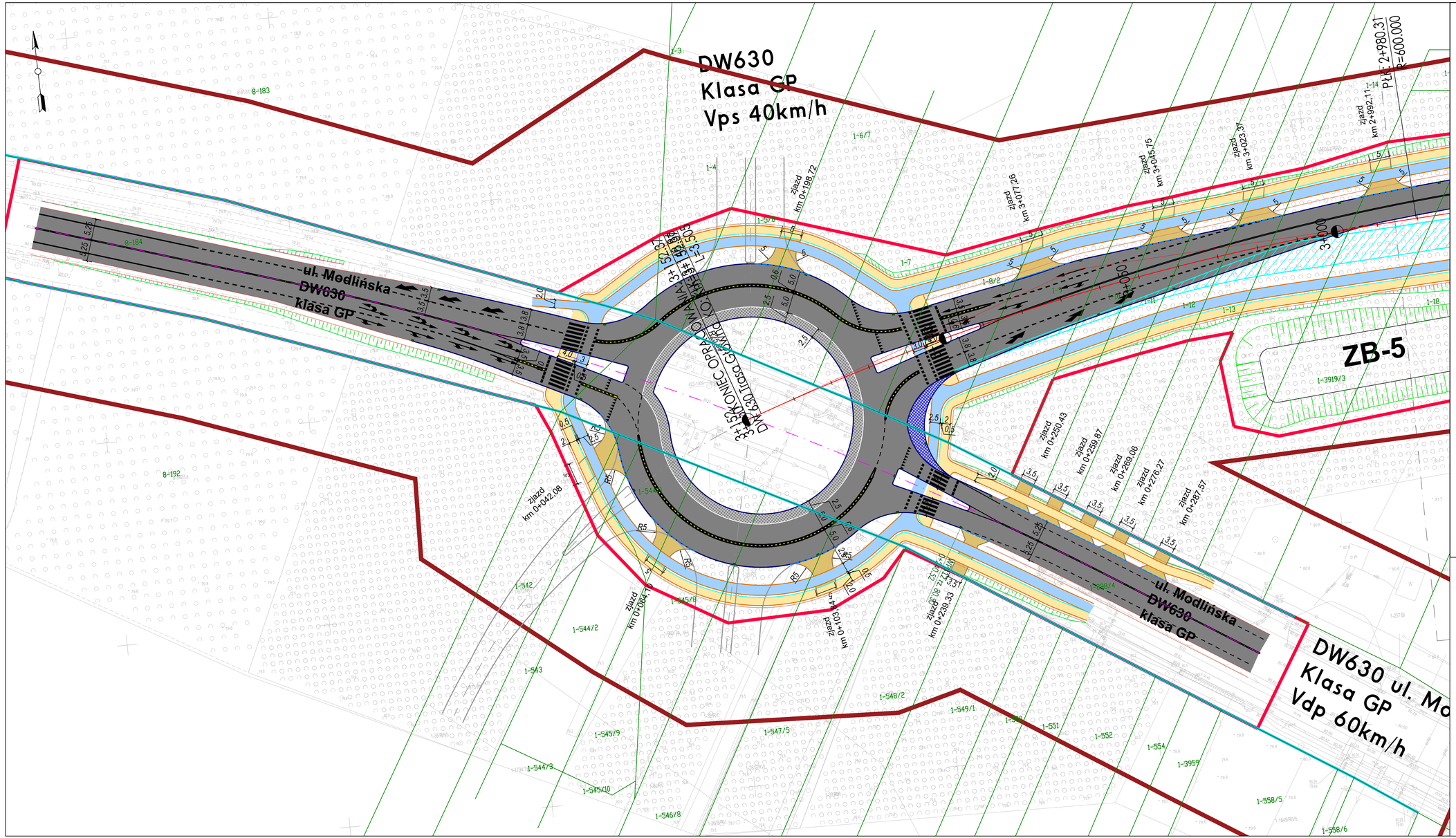

Legenda:

- granica sąsiadujących arkuszy
- osie dróg
- propozycja linii projektowanych pasów drogowych
- istniejący pas drogi wojewódzkiej
- istniejący pas drogi krajowej
- istniejący pas drogi powiatowej
- istniejący pas drogi gminnej
- wstępna lokalizacja ekranów askustycznych
- obszar stanowiska archeologicznego
- obiekt ujęty w ewidencji zabytków
- krawężnik
- krawędź jezdni
- pobocze
- obrzeże
- krawedź separacji
- opornik betonowy
- mur oporowy
- jezdnia drogi głównej
- jezdnia dróg bocznych
- chodnik
- ścieżka rowerowa
- ciąg pieszo-rowerowy
- zawrotka
- wybrukowanie
- budynki do wyburzenia
- istniejąca organizacja ruchu
- projektowana organizacja ruchu
- wstępna lokalizacja zbiorników
- wstępna lokalizacja wpustów
- wstępna lokalizacja ścieku przykrawężnikowego
- wstępna lokalizacja ścieku trójkątnego

Zamawiający:

Zarząd Województwa Mazowieckiego
ul. Jagiellońska 26, 03-719 Warszawa
Mazowiecki Zarząd Dróg Wojewódzkich w Warszawie
ul. Kolejowa 5/7, 01-217 Warszawa

Jednostka projektowa:

EUROPROJEKT GDAŃSK S.A.
80-680 Gdańsk ul. Nadwiślańska 55
tel. 58 323 99 99 fax 58 323 99 98

Nazwa dokumentacji:

„Opracowanie dokumentacji projektowej dla budowy nowego przebiegu drogi wojewódzkiej nr 630 na terenie gminy Jabłonna"

Stadium: Projekt Budowlany

Branża: Drogowa

Nazwa rysunku: Plan sytuacyjny

Główny projektant: mgr inż. Rafał Klein	uprawn.: w specjalności drogowej POM/0189/POOD/07	podpis:
Projektant: mgr inż. Marcin Tomaszewski	uprawn.: w specjalności drogowej WAM/0019/POOD/17	podpis:
Sprawdzający: mgr inż. Marek Szewczuk	uprawn.: w specjalności konstrukcyjno - budowlanej 23/Gd/00	podpis:

Nr archiwalny:	Stadium:	Data:	Skala:	Nr rysunku
339-EURO/2023	-	06.2025	1:500	2.1

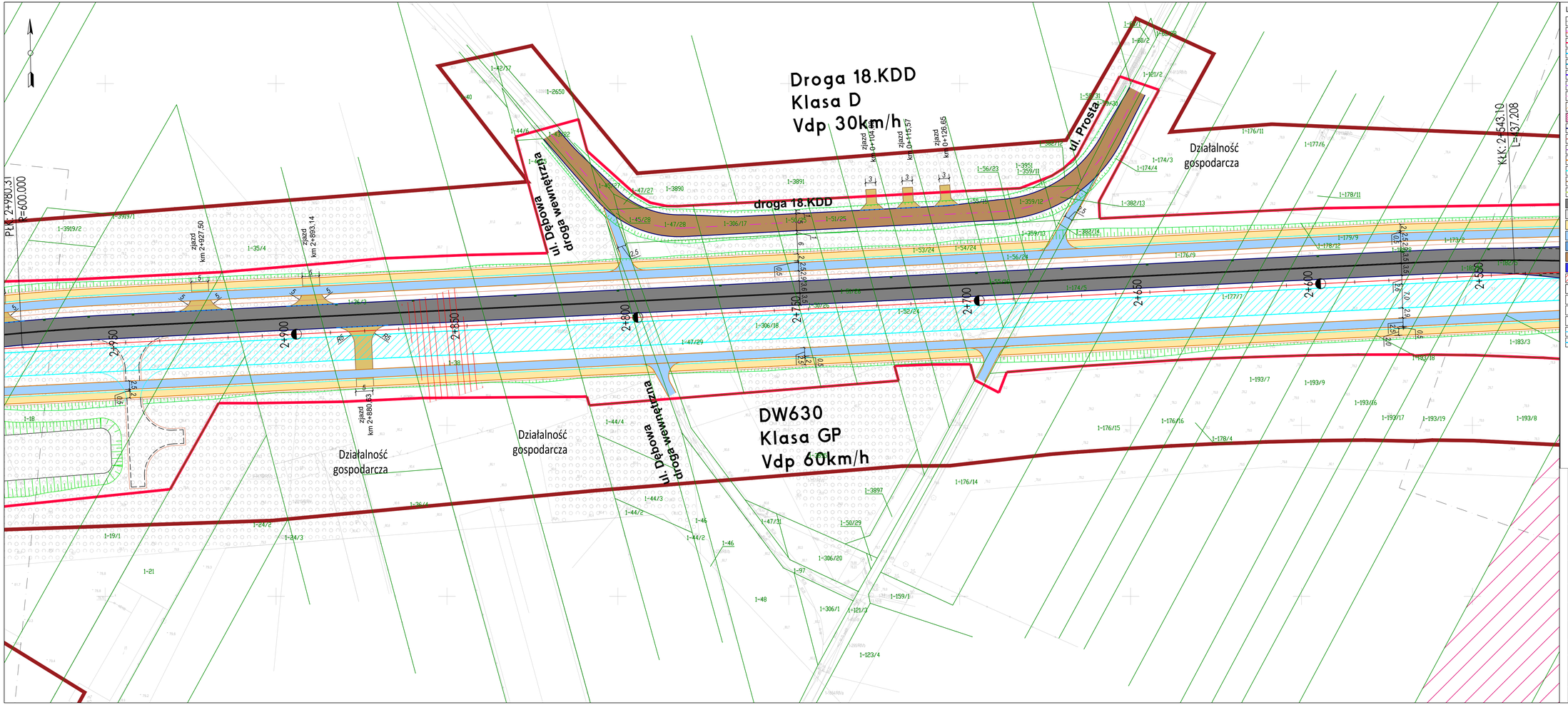

Legenda:

- granica sąsiadujących arkuszy
- osie dróg
- propozycja linii projektowanych pasów drogowych
- istniejący pas drogi wojewódzkiej
- istniejący pas drogi krajowej
- istniejący pas drogi powiatowej
- istniejący pas drogi gminnej
- wstępna lokalizacja ekranów askustycznych
- obszar stanowiska archeologicznego
- obiekt ujęty w ewidencji zabytków
- krawężnik
- krawędź jezdni
- pobocze
- obrzeże
- krawędź separacji
- opornik betonowy
- mur oporowy
- jezdnia drogi głównej
- jezdnia dróg bocznych
- chodnik
- ścieżka rowerowa
- ciąg pieszo-rowerowy
- zawrotka
- wybrukowanie
- budynki do wyburzenia
- istniejąca organizacja ruchu
- projektowana organizacja ruchu
- wstępna lokalizacja zbiorników
- wstępna lokalizacja wpustów
- wstępna lokalizacja ścieku przykrawężnikowego
- wstępna lokalizacja ścieku trójkątnego

Zamawiający:

Zarząd Województwa Mazowieckiego
ul. Jagiellońska 26, 03-719 Warszawa
Mazowiecki Zarząd Dróg Wojewódzkich w Warszawie
ul. Kolejowa 5/7, 01-217 Warszawa

Jednostka projektowa:

EUROPROJEKT GDAŃSK S.A.
80-680 Gdańsk ul. Nadwiślańska 55
tel. 58 323 99 99 fax 58 323 99 98

Nazwa dokumentacji:
„Opracowanie dokumentacji projektowej dla budowy nowego przebiegu drogi wojewódzkiej nr 630 na terenie gminy Jabłonna"

Stadium: Projekt Budowlany

Branża: Drogowa

Nazwa rysunku: Plan sytuacyjny

Główny projektant: mgr inż. Rafał Klein	uprawnienia: w specjalności drogowej POM/0189/POOD/07	podpis:
Projektant: mgr inż. Marcin Tomaszewski	uprawnienia: w specjalności drogowej WAM/0019/POOD/17	podpis:
Sprawdzający: mgr inż. Marek Szewczuk	uprawnienia: w specjalności konstrukcyjno - budowlanej 23/Gd/00	podpis:

Nr archiwalny:	Stadium:	Data:	Skala:	Nr rysunku:
339-EURO/2023	-	06.2025	1:500	2.2

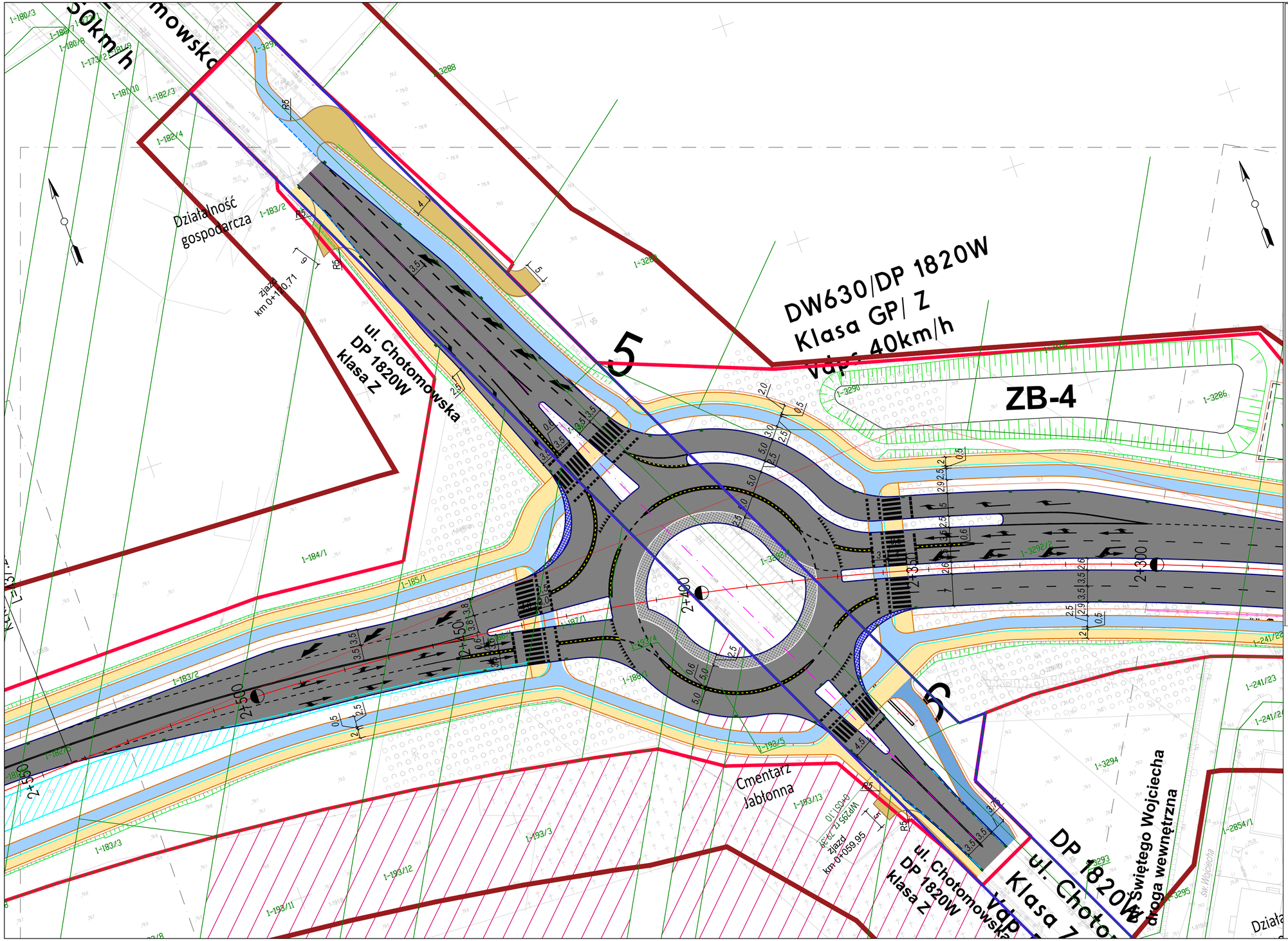

Legenda:

- granica sąsiadujących arkuszy
- osie dróg
- propozycja linii projektowanych pasów drogowych
- istniejący pas drogi wojewódzkiej
- istniejący pas drogi krajowej
- istniejący pas drogi powiatowej
- istniejący pas drogi gminnej
- wstępna lokalizacja ekranów askustycznych
- obszar stanowiska archeologicznego
- obiekt ujęty w ewidencji zabytków
- krawężnik
- krawędź jezdni
- pobocze
- obrzeże
- krawedź separacji
- opornik betonowy
- mur oporowy
- jezdnia drogi głównej
- jezdnia dróg bocznych
- chodnik
- ścieżka rowerowa
- ciąg pieszo-rowerowy
- zawrotka
- wybrukowanie
- budynki do wyburzenia
- istniejąca organizacja ruchu
- projektowana organizacja ruchu
- wstępna lokalizacja zbiorników
- wstępna lokalizacja wpustów
- wstępna lokalizacja ścieku przykrawężnikowego
- wstępna lokalizacja ścieku trójkątnego

Zamawiający:

Zarząd Województwa Mazowieckiego
ul. Jagiellońska 26, 03-719 Warszawa
Mazowiecki Zarząd Dróg Wojewódzkich w Warszawie
ul. Kolejowa 5/7, 01-217 Warszawa

Jednostka projektowa:

EUROPROJEKT GDAŃSK S.A.
80-680 Gdańsk ul. Nadwiślańska 55
tel. 58 323 99 99 fax 58 323 99 98

Nazwa dokumentacji:

„Opracowanie dokumentacji projektowej dla budowy nowego przebiegu drogi wojewódzkiej nr 630 na terenie gminy Jabłonna”

Stadium: Projekt Budowlany

Branża: Drogowa

Nazwa rysunku: Plan sytuacyjny

Główny projektant: mgr inż. Rafał Klein	upraw.: w specjalności drogowej POM/0189/POOD/07	podpis:
Projektant: mgr inż. Marcin Tomaszewski	upraw.: w specjalności drogowej WAM/0019/POOD/17	podpis:
Sprawdzający: mgr inż. Marek Szewczuk	upraw.: w specjalności konstrukcyjno - budowlanej 23/Gd/00	podpis:

Nr archiwalny:	Stadium:	Data:	Skala:	Nr rysunku
339-EURO/2023	-	06.2025	1:500	2.3

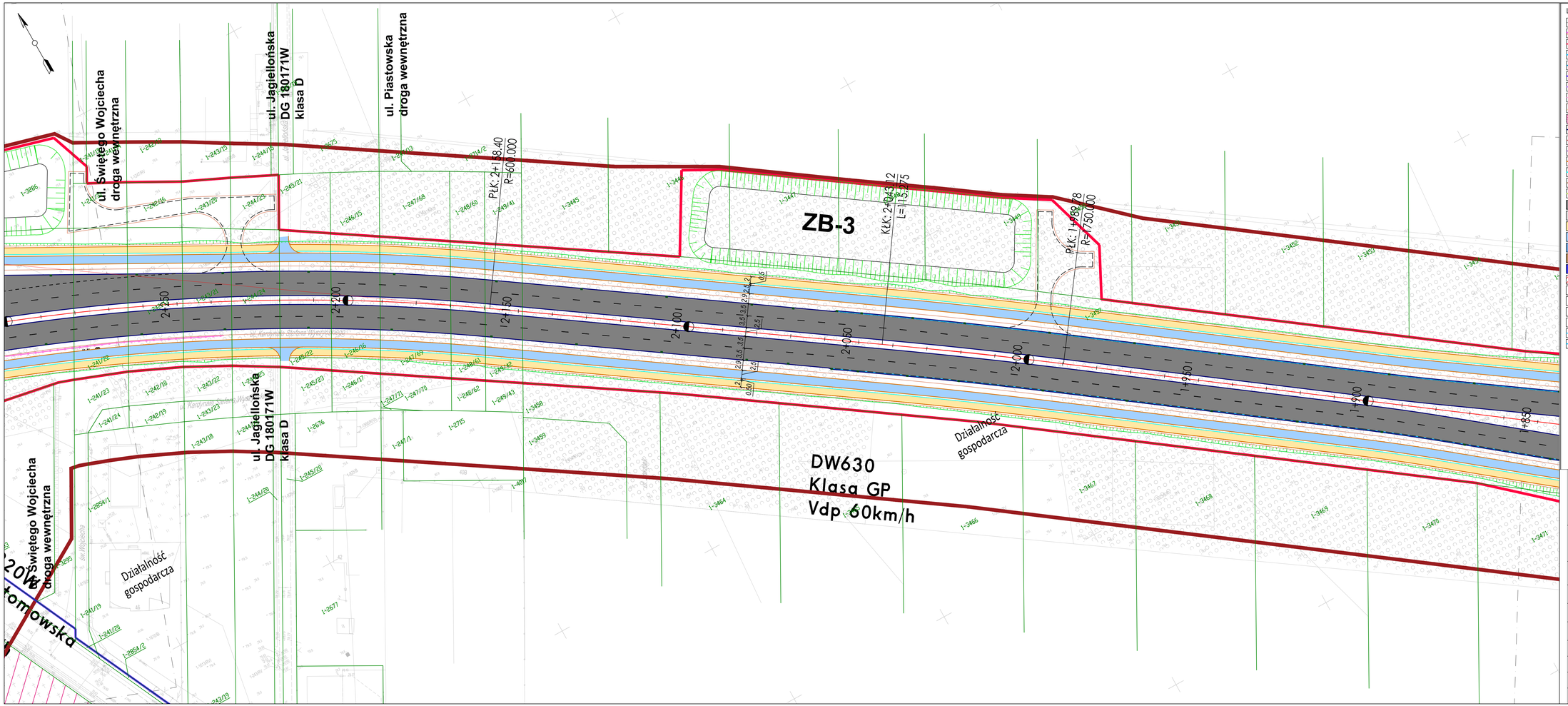

Legenda:

- granica sąsiadujących arkuszy
- osie dróg
- propozycja linii projektowanych pasów drogowych
- istniejący pas drogi wojewódzkiej
- istniejący pas drogi krajowej
- istniejący pas drogi powiatowej
- istniejący pas drogi gminnej
- wstępna lokalizacja ekranów askustycznych
- obszar stanowiska archeologicznego
- obiekt ujęty w ewidencji zabytków
- krawężnik
- krawędź jezdni
- pobocze
- obrzeże
- krawędź separacji
- opornik betonowy
- mur oporowy
- jezdnia drogi głównej
- jezdnia dróg bocznych
- chodnik
- ścieżka rowerowa
- ciąg pieszo-rowerowy
- zawrotka
- wybrukowanie
- budynki do wyburzenia
- istniejąca organizacja ruchu
- projektowana organizacja ruchu
- wstępna lokalizacja zbiorników
- wstępna lokalizacja wpustów
- wstępna lokalizacja ścieku przykrawężnikowego
- wstępna lokalizacja ścieku trójkątnego

Zamawiający:

Zarząd Województwa Mazowieckiego
ul. Jagiellońska 26, 03-719 Warszawa
Mazowiecki Zarząd Dróg Wojewódzkich w Warszawie
ul. Kolejowa 5/7, 01-217 Warszawa

Jednostka projektowa:

EUROPROJEKT GDAŃSK S.A.
80-680 Gdańsk ul. Nadwiślańska 55
tel. 58 323 99 99 fax 58 323 99 98

Nazwa dokumentacji:
„Opracowanie dokumentacji projektowej dla budowy nowego przebiegu drogi wojewódzkiej nr 630 na terenie gminy Jabłonna"

Stadium: Projekt Budowlany

Branża: Drogowa

Nazwa rysunku: Plan sytuacyjny

Główny projektant: mgr inż. Rafał Klein	uprawnienia: w specjalności drogowej POM/0188/POOD/07	podpis:	
Projektant: mgr inż. Marcin Tomaszewski	uprawnienia: w specjalności drogowej WAM/0019/POOD/17	podpis:	
Sprawdzający: mgr inż. Marek Szewczuk	uprawnienia: w specjalności konstrukcyjno - budowlanej 23/Gd/00	podpis:	

Nr archiwalny:	Stadium:	Data:	Skala:	Nr rysunku:
339-EURO/2023	-	06.2025	1:500	2.4

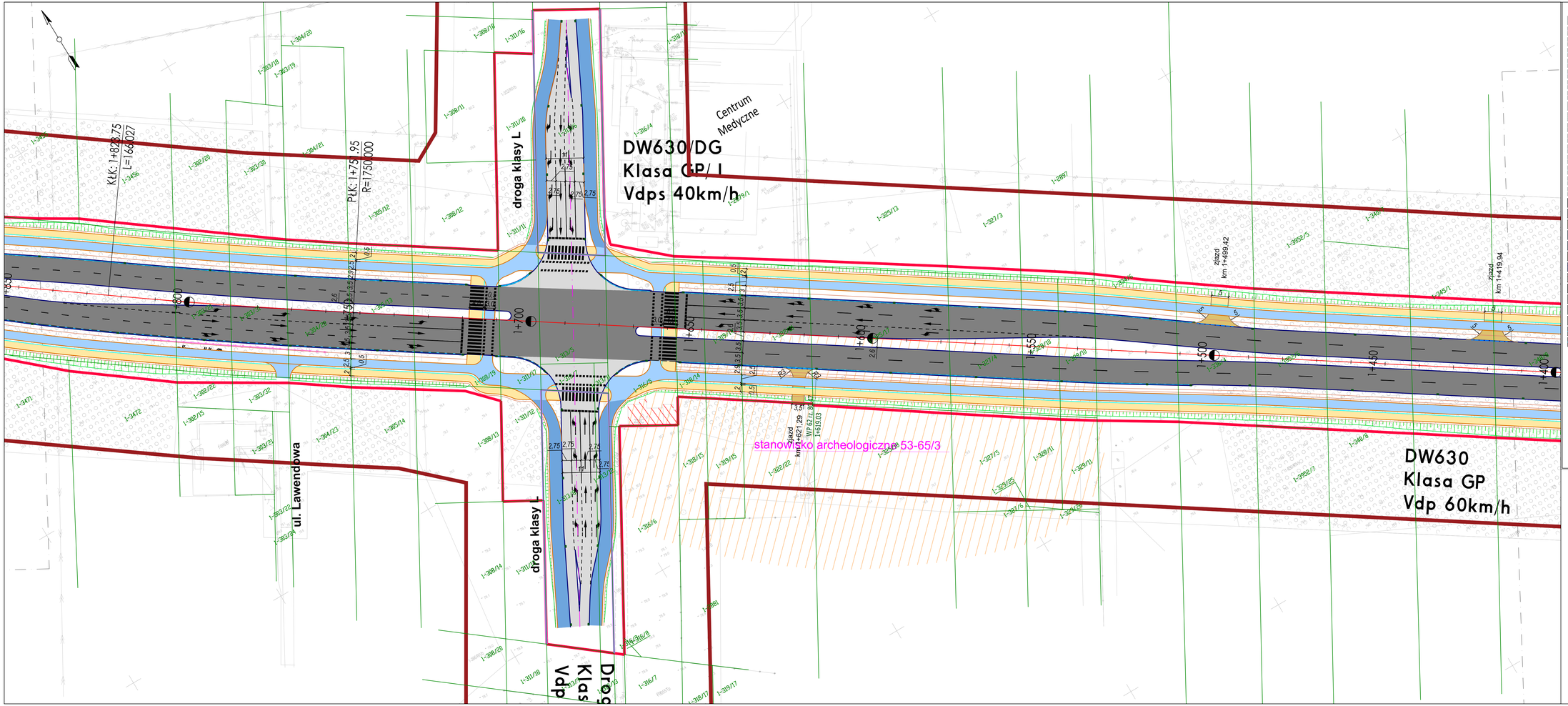

Legenda:

- granica sąsiadujących arkuszy
- osie dróg
- propozycja linii projektowanych pasów drogowych
- istniejący pas drogi wojewódzkiej
- istniejący pas drogi krajowej
- istniejący pas drogi powiatowej
- istniejący pas drogi gminnej
- wstępna lokalizacja ekranów askustycznych
- obszar stanowiska archeologicznego
- obiekt ujęty w ewidencji zabytków
- krawężnik
- krawędź jezdni
- pobocze
- obrzeże
- krawędź separacji
- opornik betonowy
- mur oporowy
- jezdnia drogi głównej
- jezdnia dróg bocznych
- chodnik
- ścieżka rowerowa
- ciąg pieszo-rowerowy
- zawrotka
- wybrukowanie
- budynki do wyburzenia
- istniejąca organizacja ruchu
- projektowana organizacja ruchu
- wstępna lokalizacja zbiorników
- wstępna lokalizacja wpustów
- wstępna lokalizacja ścieku przykrawężnikowego
- wstępna lokalizacja ścieku trójkątnego

Zamawiający:

Zarząd Województwa Mazowieckiego
ul. Jagiellońska 26, 03-719 Warszawa
Mazowiecki Zarząd Dróg Wojewódzkich w Warszawie
ul. Kolejowa 5/7, 01-217 Warszawa

Jednostka projektowa:

EUROPROJEKT GDAŃSK S.A.
80-680 Gdańsk ul. Nadwiślańska 55
tel. 58 323 99 99 fax 58 323 99 98

Nazwa dokumentacji:

„Opracowanie dokumentacji projektowej dla budowy nowego przebiegu drogi wojewódzkiej nr 630 na terenie gminy Jabłonna"

Stadium:	Projekt Budowlany
Branża:	Drogowa
Nazwa rysunku:	Plan sytuacyjny

Główny projektant: mgr inż. Rafał Klein	upraw. w specjalności drogowej POM/0188/POOD/07	podpis
Projektant: mgr inż. Marcin Tomaszewski	upraw. w specjalności drogowej WAM/0019/POOD/17	podpis
Sprawdzający: mgr inż. Marek Szewczuk	upraw. w specjalności konstrukcyjno - budowlanej 23/Gd/00	podpis

Nr archiwalny:	Stadium:	Data:	Skala:	Nr rysunku:
339-EURO/2023	-	06.2025	1:500	2.5

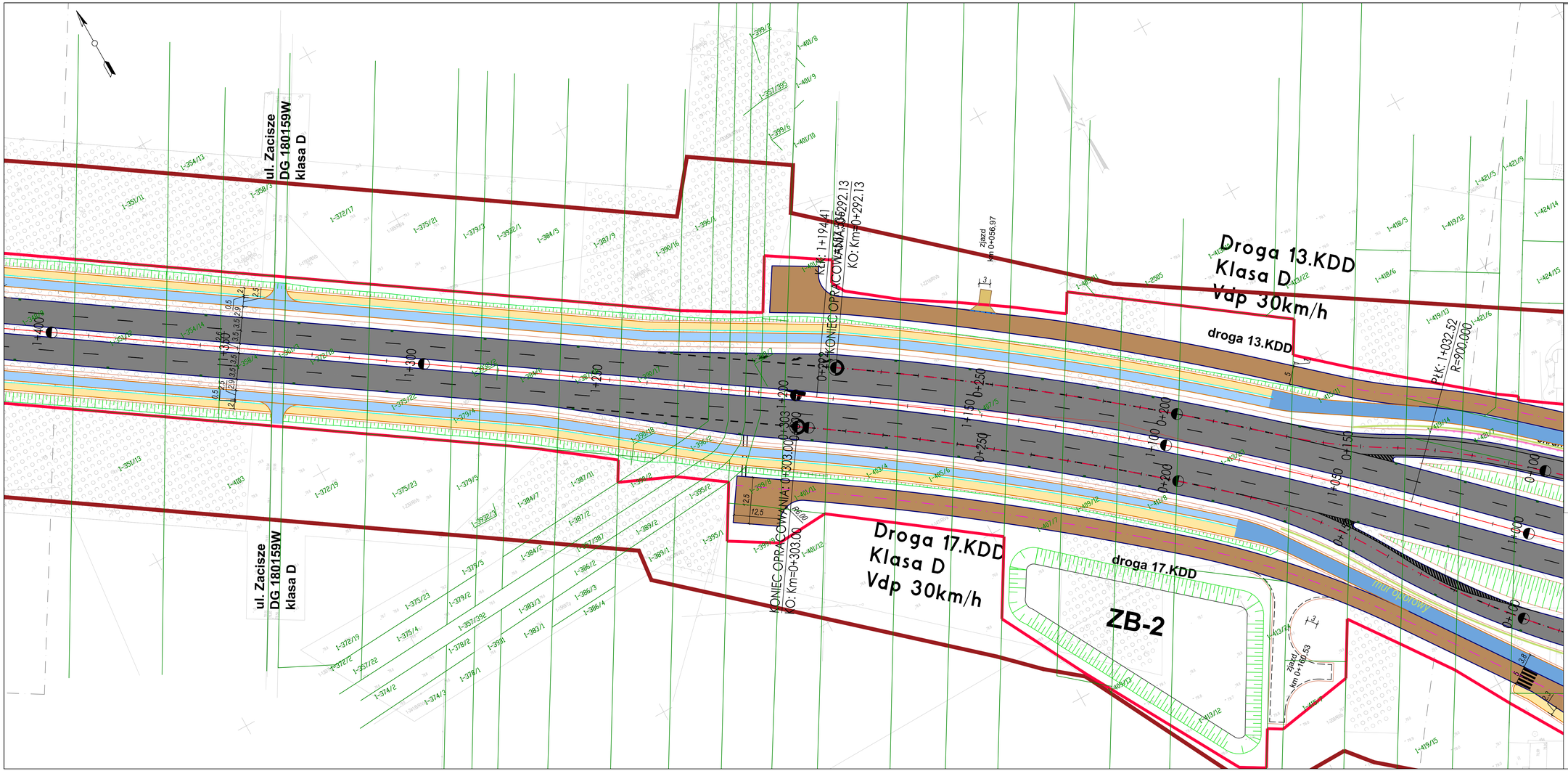

Legenda:

- granica sąsiadujących arkuszy
- osie dróg
- propozycja linii projektowanych pasów drogowych
- istniejący pas drogi wojewódzkiej
- istniejący pas drogi krajowej
- istniejący pas drogi powiatowej
- istniejący pas drogi gminnej
- wstępna lokalizacja ekranów askustycznych
- obszar stanowiska archeologicznego
- obiekt ujęty w ewidencji zabytków
- krawężnik
- krawędź jezdni
- pobocze
- obrzeże
- krawędź separacji
- opornik betonowy
- mur oporowy
- jezdnia drogi głównej
- jezdnia dróg bocznych
- chodnik
- ścieżka rowerowa
- ciąg pieszo-rowerowy
- zawrotka
- wybrukowanie
- budynki do wyburzenia
- istniejąca organizacja ruchu
- projektowana organizacja ruchu
- wstępna lokalizacja zbiorników
- wstępna lokalizacja wpustów
- wstępna lokalizacja ścieku przykrawężnikowego
- wstępna lokalizacja ścieku trójkątnego

Zamawiający:

Zarząd Województwa Mazowieckiego
ul. Jagiellońska 26, 03-719 Warszawa
Mazowiecki Zarząd Dróg Wojewódzkich w Warszawie
ul. Kolejowa 5/7, 01-217 Warszawa

Jednostka projektowa:

EUROPROJEKT GDAŃSK S.A.
80-680 Gdańsk ul. Nadwiślańska 55
tel. 58 323 99 99 fax 58 323 99 98

Nazwa dokumentacji: „Opracowanie dokumentacji projektowej dla budowy nowego przebiegu drogi wojewódzkiej nr 630 na terenie gminy Jabłonna"

Stadium: Projekt Budowlany

Branża: Drogowa

Nazwa rysunku: Plan sytuacyjny

Główny projektant: mgr inż. Rafał Klein	uprawnienia: w specjalności drogowej POM/0189/POOD/07	podpis:
Projektant: mgr inż. Marcin Tomaszewski	uprawnienia: w specjalności drogowej WAM/0019/POOD/17	podpis:
Sprawdzający: mgr inż. Marek Szewczuk	uprawnienia: w specjalności konstrukcyjno - budowlanej 23/Gd/00	podpis:

Nr archiwalny:	Stadium:	Data:	Skala:	Nr rysunku:
339-EURO/2023	-	06.2025	1:500	2.6

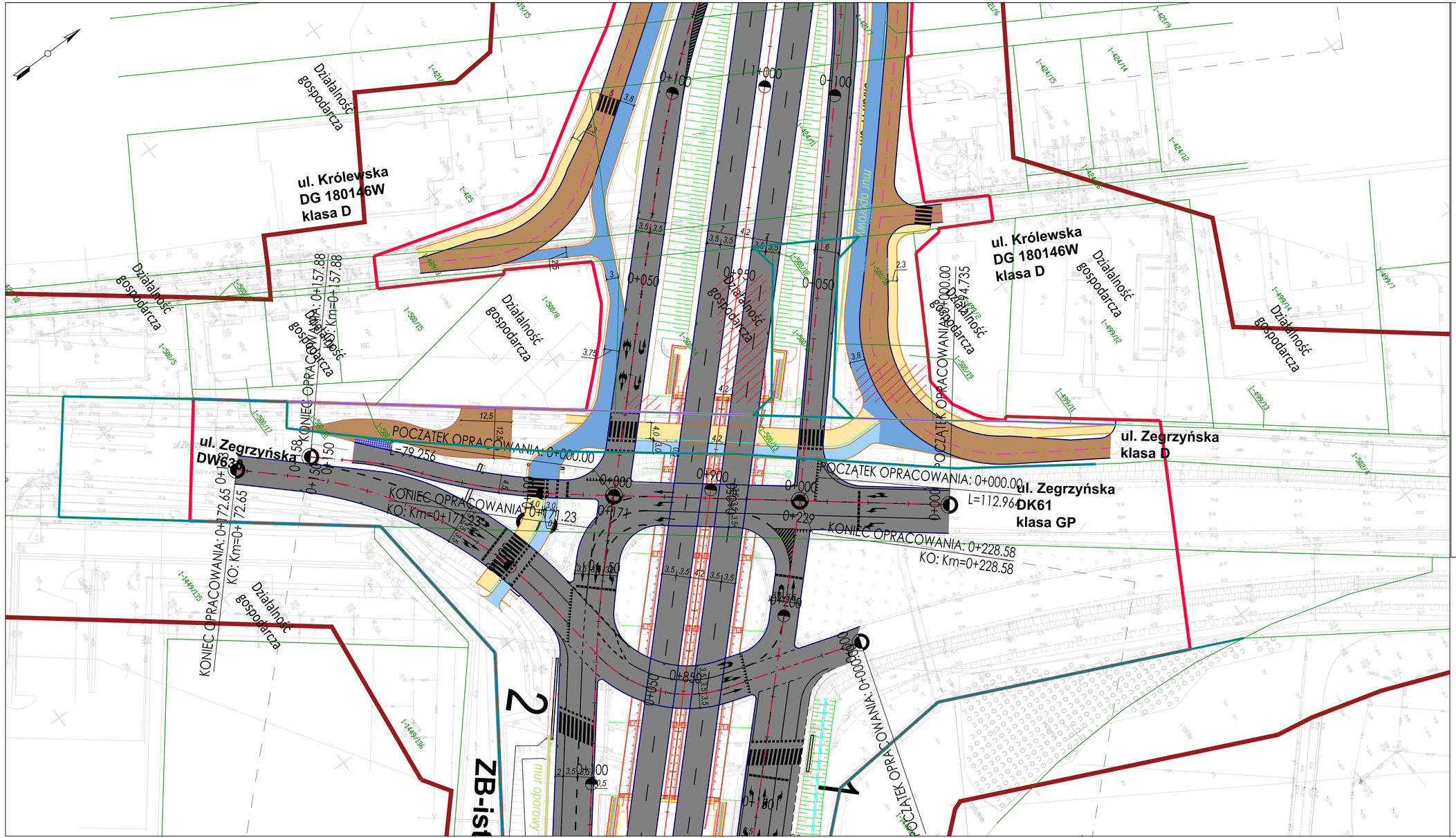

Legenda:

- granica sąsiadujących arkuszy
- osie dróg
- propozycja linii projektowanych pasów drogowych
- istniejący pas drogi wojewódzkiej
- istniejący pas drogi krajowej
- istniejący pas drogi powiatowej
- istniejący pas drogi gminnej
- wstępna lokalizacja ekranów askustycznych
- obszar stanowiska archeologicznego
- obiekt ujęty w ewidencji zabytków
- krawężnik
- krawędź jezdni
- pobocze
- obrzeże
- krawedź separacji
- opornik betonowy
- mur oporowy
- jezdnia drogi głównej
- jezdnia dróg bocznych
- chodnik
- ścieżka rowerowa
- ciąg pieszo-rowerowy
- zawrotka
- wybrukowanie
- budynki do wyburzenia
- istniejąca organizacja ruchu
- projektowana organizacja ruchu
- wstępna lokalizacja zbiorników
- wstępna lokalizacja wpustów
- wstępna lokalizacja ścieku przykrawężnikowego
- wstępna lokalizacja ścieku trójkątnego

Zamawiający:

Zarząd Województwa Mazowieckiego
ul. Jagiellońska 26, 03-719 Warszawa
Mazowiecki Zarząd Dróg Wojewódzkich w Warszawie
ul. Kolejowa 5/7, 01-217 Warszawa

Jednostka projektowa:

EUROPROJEKT GDAŃSK S.A.
80-680 Gdańsk ul. Nadwiślańska 55
tel. 58 323 99 99 fax 58 323 99 98

Nazwa dokumentacji:
„Opracowanie dokumentacji projektowej dla budowy nowego przebiegu drogi wojewódzkiej nr 630 na terenie gminy Jabłonna"

Stadium: Projekt Budowlany

Branża: Drogowa

Nazwa rysunku: Plan sytuacyjny

Główny projektant: mgr inż. Rafał Klein	uprawnienia: w specjalności drogowej POM/0189/POOD/07	podpis:
Projektant: mgr inż. Marcin Tomaszewski	uprawnienia: w specjalności drogowej WAM/0019/POOD/17	podpis:
Sprawdzający: mgr inż. Marek Szewczuk	uprawnienia: w specjalności konstrukcyjno - budowlanej 23/Gd/00	podpis:

Nr archiwalny:	Stadium:	Data:	Skala:	Nr rysunku
339-EURO/2023	-	06.2025	1:500	2.7

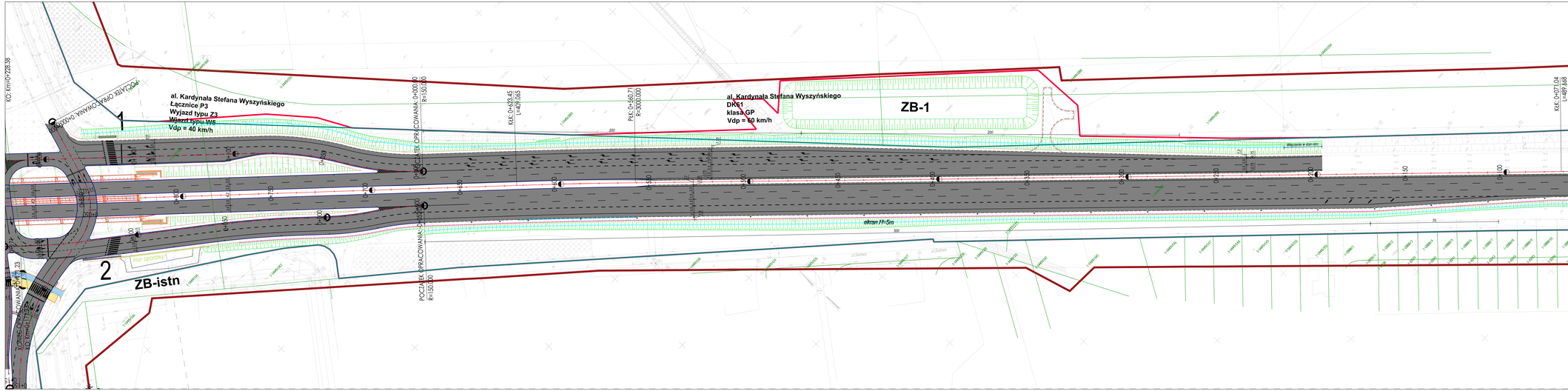
al. Kardynała Stefana Wyszyńskiego
Łącznice P3
Wyjazd typu Z3
Wjazd typu WE
Vdp = 40 km/h
al. Kardynała Stefana Wyszyńskiego
DK61
klasa GP
Vdp = 60 km/h
ZB-1
ZB-istn
ekran H=5m
włączenie w istn. ekran
Włączenie w stan istniejący
mur oporowy
POCZĄTEK OPRACOWANIA 0+000.00
KONIEC OPRACOWANIA 0+000.00
POCZĄTEK OPRACOWANIA 0+000.00
KONIEC OPRACOWANIA 0+000.00
R=150.000
R=3000.000
R=200.000
L=45.478
L=497.565
L=497.648
L=497.648
KO: km0+228.35
KO: km0+172.32
KO: km0+172.32
KO: km0+172.32